

## Orte der Kraft

Orte der Kraft sind Zonen mit erhöhter natürlicher Energie. Diese Energie lässt sich nicht nur erfühlen, sondern auch messen. Der Mensch hat sich diese Energie zu allen Zeiten nutzbar gemacht. Oft sind auf solchen Kraftplätzen Kultstätten und später Kirchen, Klöster und Kathedralen errichtet worden. Orte der Kraft finden sich auch verbreitet in den freien Natur, etwa Wasserfälle, Schluchten, Quellen, Grotten, Höhlen, Felswände, Berge und Felswände.

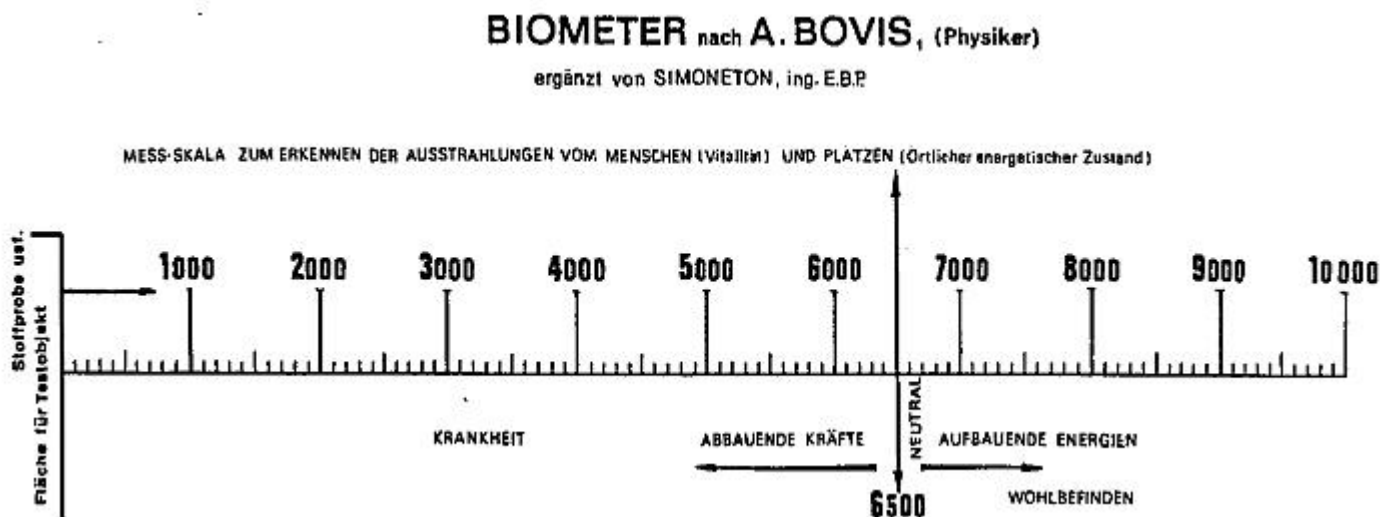
Was sind Boviswerte-Einheiten?

Das Biometer wurde entwickelt von dem Physiker A. Bovis. Die Boviseinheit diente ursprünglich dazu, die "Biologische Qualität" einer Sache zu bestimmen. Diese Technik wurde zur Qualitätsbestimmung von Plätzen, Lebensmittel, und Stoffen angewandt. Der Boviswert ist eine Messeinheit, mit der man die Lebensenergie von Substanzen, von Organismen und Örtlichkeiten misst. Die Boviseinheiten werden mit einem Biometer gemessen. Die entsprechende Energie wird mit dem radiästhetischen (strahlenfühligen) Pendel auf der Bovisskala gemessen. Die Grundskala reicht dabei von null bis 10.000 Boviseinheiten, dabei gelten 6.500 Einheiten als neutraler Wert. Was darunter liegt, entzieht uns Energien. Höhere Werte dagegen würden für Energiezufuhr sorgen. Bei mehr als 10.000 Boviseinheiten kommt der sogenannte "ätherische Bereich" in Bewegung. Nach unserer Meinung ist die Bovisskala nach oben offen.

Besondere Bedeutung hat die Lebensenergie in Nahrungsmitteln und auch die Vitalstrahlung im Menschen selbst ist von großer Bedeutung. Man sollte auch den Boviswert von Dingen und Substanzen festzustellen, mit denen unser Körper in Berührung kommt oder welche Einflüsse auf unseren Körper ausüben. Dies können z.B. Steine, Kräuter, Heilmittel, Kraftorte oder Erdstrahlen sein.

Eine Skala ist die Hilfe bzw. ein Diagramm wobei man mittels Pendel oder Rute erstellen kann, ob die Qualität einer Sache und deren Lebenskraft physikalisch in Ordnung sind oder nicht. Die Qualität eines Schlaf- oder Arbeitsplatzes hängt nicht allein vom Vorhandensein von Störzonen ab sondern auch von deren Intensität. In der Richtwertskala können Sie die Boviseinheiten ablesen.

Quelle: "Orte der Kraft in der Schweiz" (Blanche Merz)



Originallänge = 31cm

## Erratiker

### Menhire Yverdon-les-Bains VD:



Menhire Yverdon-les-Bains VD  
bis 16'000 Boviswerte (Blanche Merz)  
([Google Earth](#))  
(TomTom: Latitude: 46.46827N Longitude: 6.39399E)





**Menhir Grandson VD:**



Grandson VD  
[\(Google Earth\)](#)  
(TomTom: Latitude: 46.49004N Longitude: 6.38829E)



**Menhir Bonvillars NE:**



Bonvillars NE

[\(Google Earth\)](#)

(TomTom: Latitude: 46.50199N Longitude: 6.40084E)





**Menhire Corcelles-près-Concise VD:**



Corcelles-près-Concise VD

[\(Google Earth\)](#)

(TomTom: Latitude: 46.51006N Longitude: 6.42133E)





**Menhire in Lutry VD:**



Menhire in Lutry VD  
10'000 bis 18'000 Boviswerte (Blanche Merz)  
([Google Earth](#))  
(TomTom: Latitude: 46.30196N Longitude: 6.41093E)





**Menhir du dos à l'âne (D'Essertes-Auboranges)  
VD/FR:**



Menhir du dos à l'âne (D'Essertes-Auboranges) VD/FR  
(der grösste in der Schweiz mit 25t)  
([Google Earth](#))  
(TomTom: Latitude: 46.34523N Longitude: 6.47685E)



**Menhir von Vauroux NE:**



Menhir von Vauroux

[\(Google Earth\)](#)

(TomTom: Latitude: 46.55447N Longitude: 6.47674E)



**Menhir Le Devens 1, St. Aubin-Sauges NE :**



Menhir Le Devens, St. Aubin-Sauges NE

[\(Google Earth\)](#)

(TomTom: Latitude: 46.54309N Longitude: 6.45794E)





**Menhir Le Devens, Gorgier NE :**



Menhir Le Devens, Gorgier NE  
([Google Earth](#))  
(TomTom: Latitude: 46.54465N Longitude: 6.46066E)





**Steinkreis (Cromlech) La Praz VD:**



Steinkreis (Cromlech) La Praz VD

[\(Google Earth\)](#)

(TomTom: Latitude: 46.39514N Longitude: 6.25867E)





**Dolmen Praz Berthoud, Onnens VD:**



Dolmen Praz Berthoud, Onnens VD


[\(Google Earth\)](#)

(TomTom: Latitude: 46.50872N Longitude: 6.41439E)






Agassiz-Stein FR (Findling - Mont-Vully):



Agassiz-Stein FR (Findling Mont-Vully)  
([Google Earth](#))  
(TomTom: Latitude: 46.96174N Longitude: 7.07579E)





**Menhir La Roche FR:**



Menhir La Roche FR

[\(Google Earth\)](#)

(TomTom: Latitude: 46.69241N Longitude: 7.12373E)





Schalenstein Le Landeron-Combes NE:



Schalenstein Le Landeron-Combes NE

[\(Google Earth\)](#)

(TomTom: Latitude: 47.062361N Longitude: 7.055072E)





**Menhir - Freistein Attiswil BE:**



Menhir - Freistein Attiswil BE

[\(Google Earth\)](#)

(TomTom: Latitude: 47.24459N Longitude: 7.61514E)

**Menhir - Lychleustein bei Oberthal BE:**



Menhir - Lychleustein bei Oberthal BE  
([Google Earth](#))  
(TomTom: Latitude: 46.91169N Longitude: 7.65646E)





**Menhir - Bevaix/Treytel NE:**



Menhir - Bevaix/Treytel NE  
[\(Google Earth\)](#)  
(TomTom: Latitude: 46.92357N Longitude: 6.80951E)





# Naturplätze

Gorges de l'Areuse NE:



Gorges de l'Areuse NE  
([Google Earth](#))





**Giessbachfälle BE:**



Giessbachfälle BE  
([Google Earth](#))





**Creux-du-Van NE:**



Creux-du-Van NE  
([Google Earth](#))







Creux-du-Van NE  
([Google Earth](#))





Saut-de-Doubs NE:



Saut-de-Doubs NE  
([Google Earth](#))





**Rosenlauri Gletscherschlucht BE:**



Rosenlauri Gletscherschlucht bei Meiringen BE  
([Google Earth](#))









Schwarzsee FR:



Schwarzsee FR  
([Google Earth](#))





## Kirchen



Kathedrale Saint Nicolas Freiburg FR  
bis 27'000 Boviswerte (Blanche Merz)



Katholische Kirche von Romont FR



Querkirche Chêne-Pâquier VD  
bis 24'500 Boviswerte (Blanche Merz)



Ref Kirche von Donatyre Avenches VD  
bis 17'000 Boviswerte (Blanche Merz)





Ref Kirche von Donatyre Avenches VD  
bis 17'000 Boviswerte (Blanche Merz)



Chapelle de Ste Anne à Combes NE  
bis 16'000 Boviswerte (Blanche Merz)

---

© Roland Wirz 2008-2013